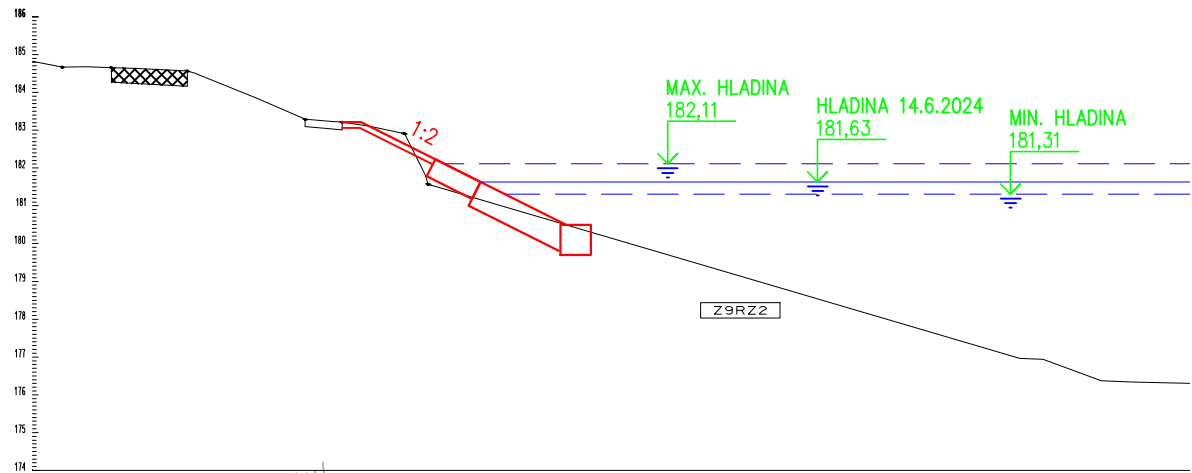
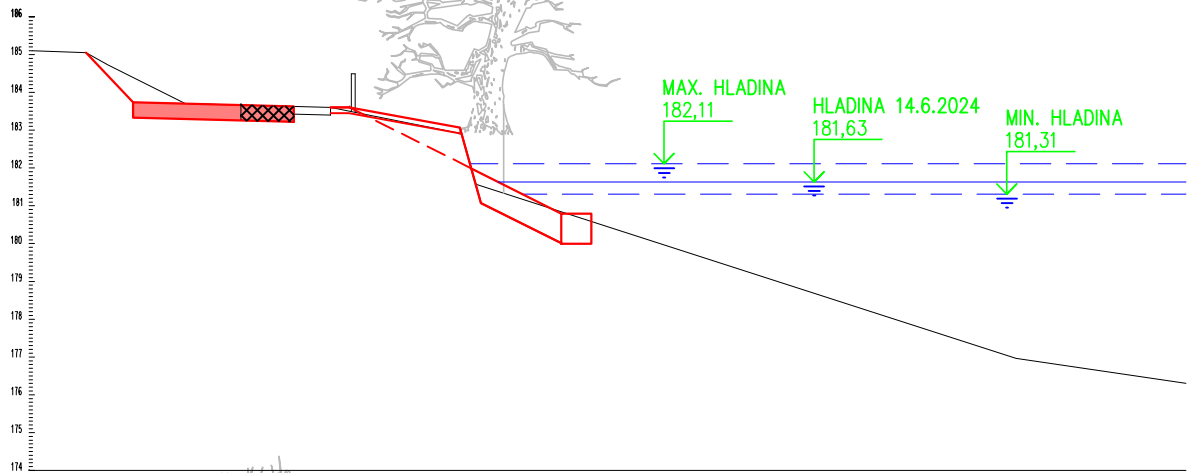


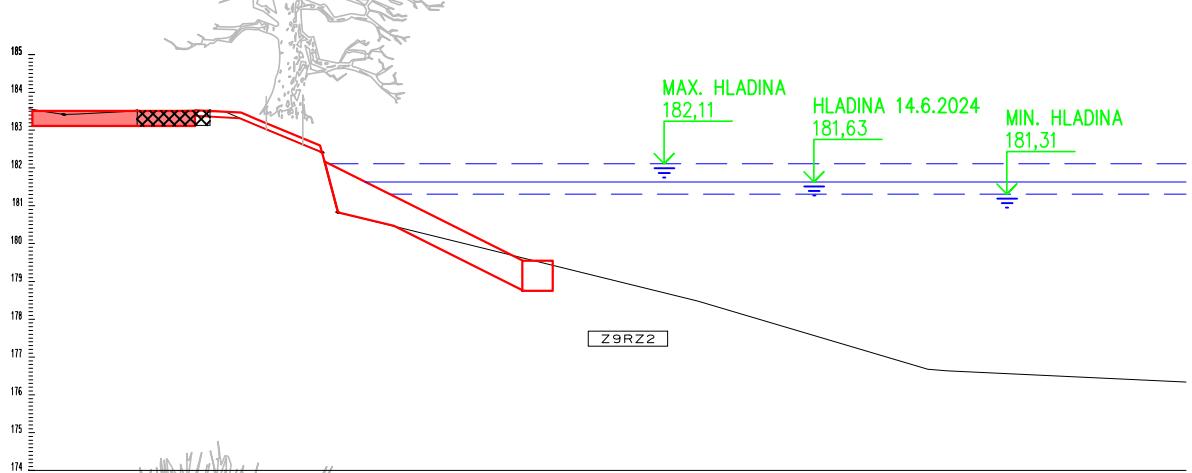
PROFIL 1



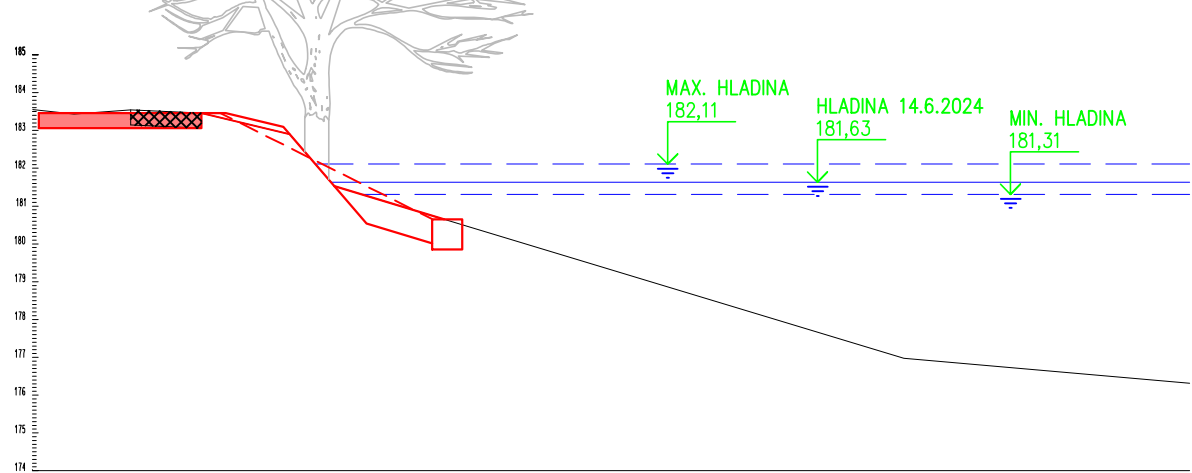
PROFIL 2



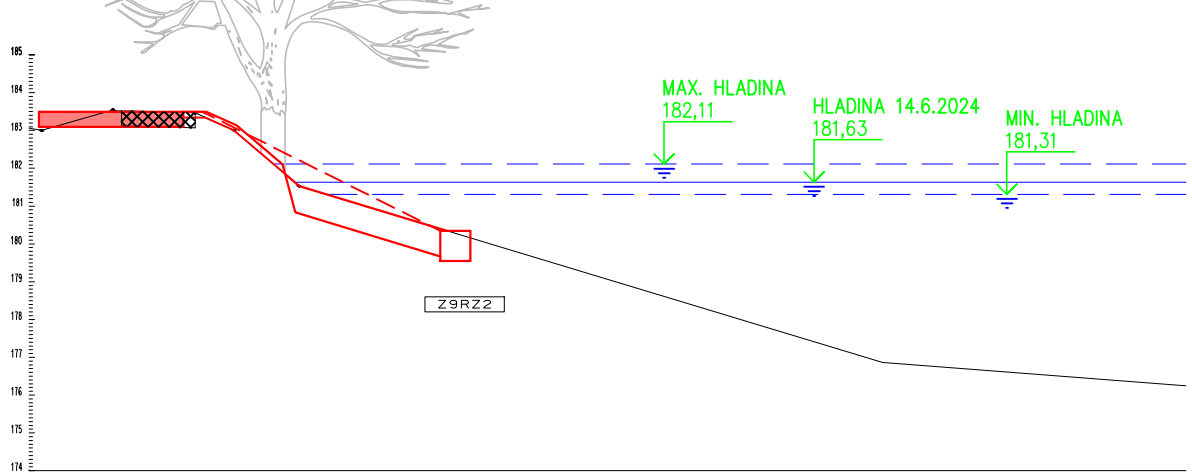
PROFIL 3



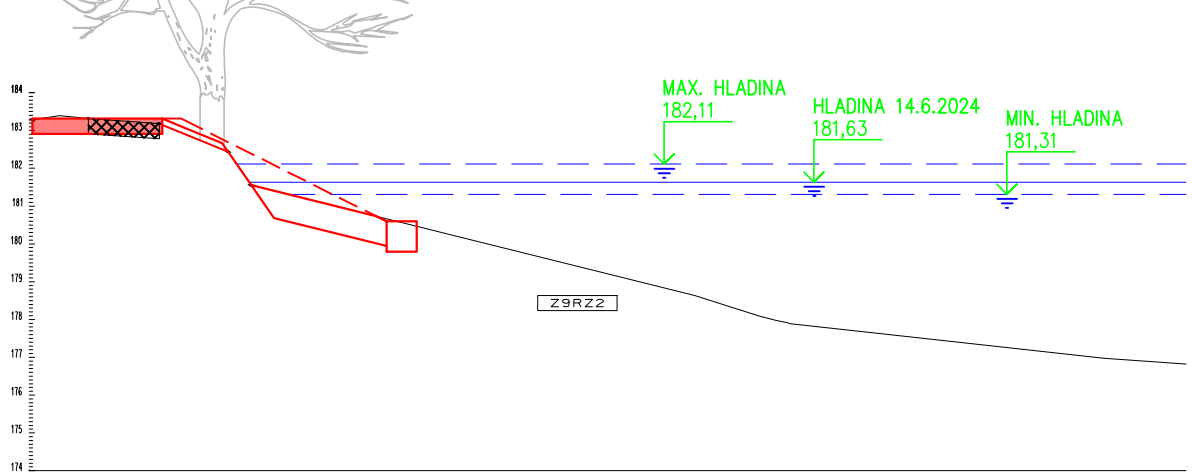
PROFIL 4



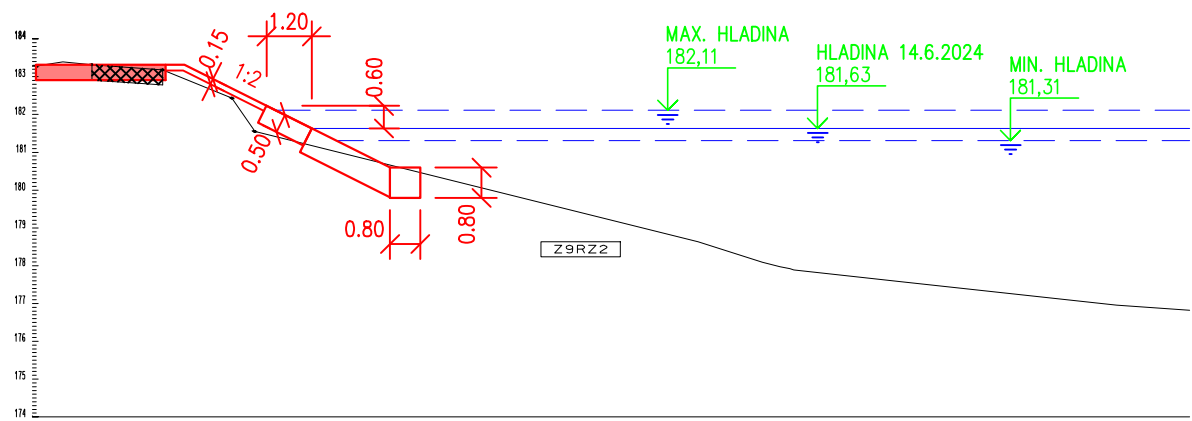
PROFIL 5



PROFIL 6



PROFIL 7



LEGENDA

- RELIÉF STÁVAJÍCÍHO TERÉNU
- STÁVAJÍCÍ CHODNÍK
- SMÍŠENÁ STEZKA ERBENOVA - ŠTĚRKOVISTĚ
- TEORETICKÝ PROFIL BŘEHU VE SKLONU 1:2
- OHUMUSOVÁNÍ A ZATRAVNĚNÍ
- ZÁHOZ Z LOMOVÉHO S UROVNÁNÍM LÍCE O HMOTNOSTI NAD 500 kg, tl. 800 mm
- STABILIZAČNÍ PATKA Z LOMOVÉHO KAMENE O HMOTNOSTI NAD 500 kg

SOUŘ. SYSTÉM S - JTSK VÝŠKOVÝ SYSTÉM B.p.v. GNSS

VYPRACOVAL		ODP.PROJ.PROFESE		ODP.PROJ.STAVBY		Jiří Košík IČO: 71856200 Lidická 977, 763 02 ZLÍN 4 tel: 731 125 891			
JIŘÍ KOŠÍK		ING.VĚRA ŠVÁCHOVÁ		JIŘÍ KOŠÍK					
KRAJ : ZLÍNSKÝ			OBEC : OTROKOVICE						
INVESTOR : město Otrokovice, nám. 3. Května 1340, 765 02 Otrokovice							FILE:		
REVITALIZACE REKREAČNÍ OBLASTI ŠTĚRKOVIŠTĚ - OPEVNĚNÍ ČÁSTI ZÁPADNÍHO BŘEHU ŠTĚRKOVIŠTĚ V OTROKOVICÍCH SO 02 - ÚPRAVA A OPEVNĚNÍ ČÁSTI ZÁPADNÍHO BŘEHU D. DOKUMENTACE OBJEKTU							FORMÁT		3xA4
							DATUM		06-2024
							STUPEŇ		DUSP
							MĚŘÍTKO		1:200
							ZAK.ČÍSLO:		OTR2-2024
PŘÍČNÉ PROFILY							ARCHIVNÍ ČÍSLO		Č.VÝKRESU OTR2-2024 D.3